QP_1 0+000,00m

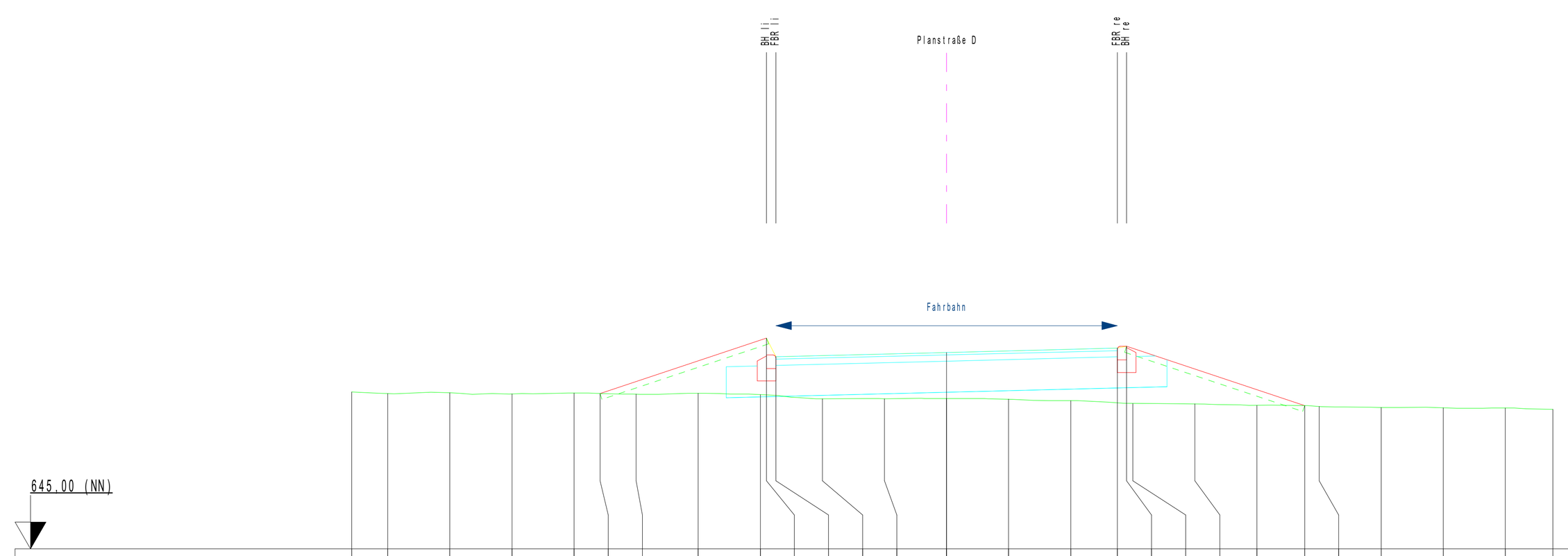

Urgelände neu	647,53	647,50	647,52	647,50	647,51		647,49	647,51	647,49			647,42	647,42	647,42	647,41	647,39			647,34	647,34	647,32		647,30	647,28	647,27	647,27	647,25
Deckenhöhe						647,50				648,40	648,10			648,17			648,23	648,26				647,31					
Station	-9,58	-9,00	-8,00	-7,00	-6,00	-5,58	-5,00	-4,00	-3,00	-2,90	-2,75	-2,00	-1,00	0,00	1,00	2,00	2,75	2,90	3,00	4,00	5,00	5,77	6,00	7,00	8,00	9,00	9,77

QP_2 0+010,00m

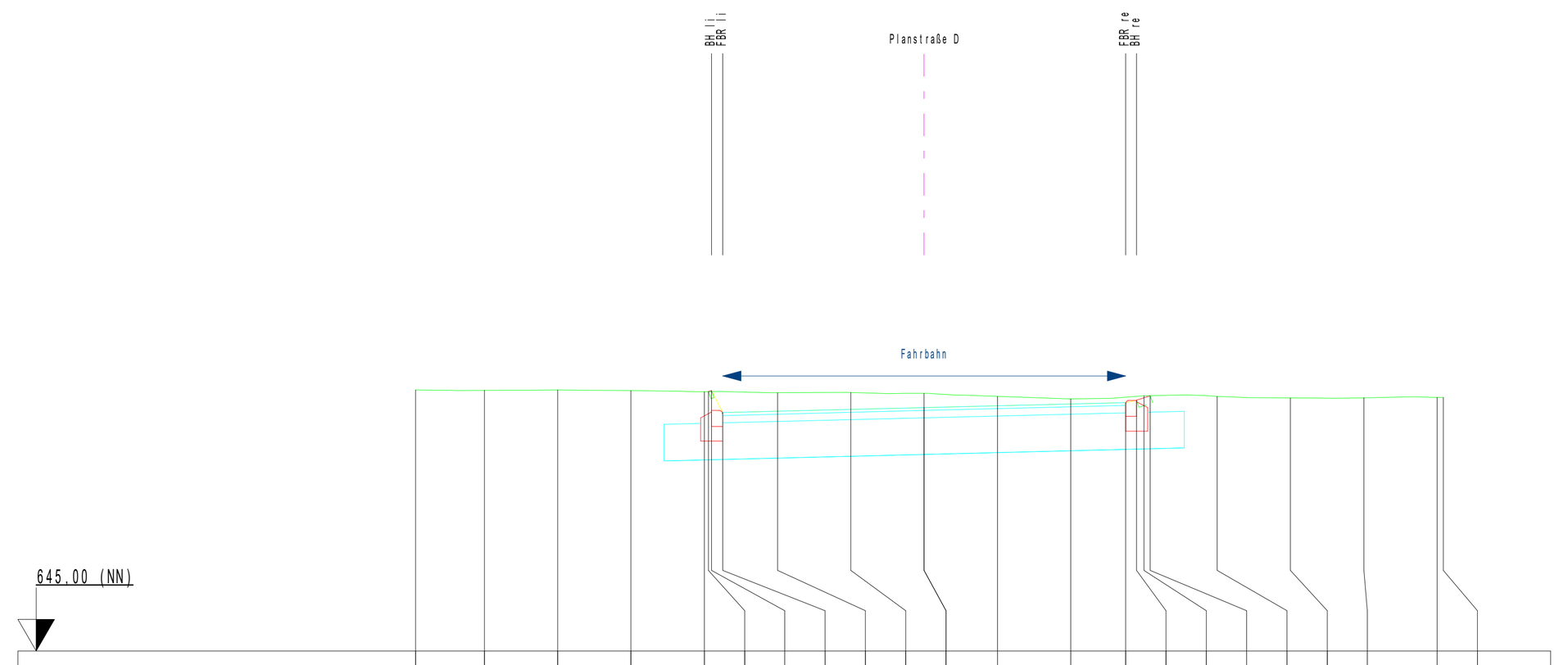

Urgelände neu	648,57	648,56	648,57	648,56	648,54				648,53	648,53	648,52	648,48	648,44			648,48		648,48	648,46	648,46	648,46	648,46
Deckenhöhe						648,54	648,56	648,26			648,32			648,39	648,42		648,49					
Station	-6,94	-6,00	-5,00	-4,00	-3,00	-2,94	-2,90	-2,75	-2,00	-1,00	0,00	1,00	2,00	2,75	2,90	3,00	3,09	4,00	5,00	6,00	7,00	7,09

QP_3 0+020,00m

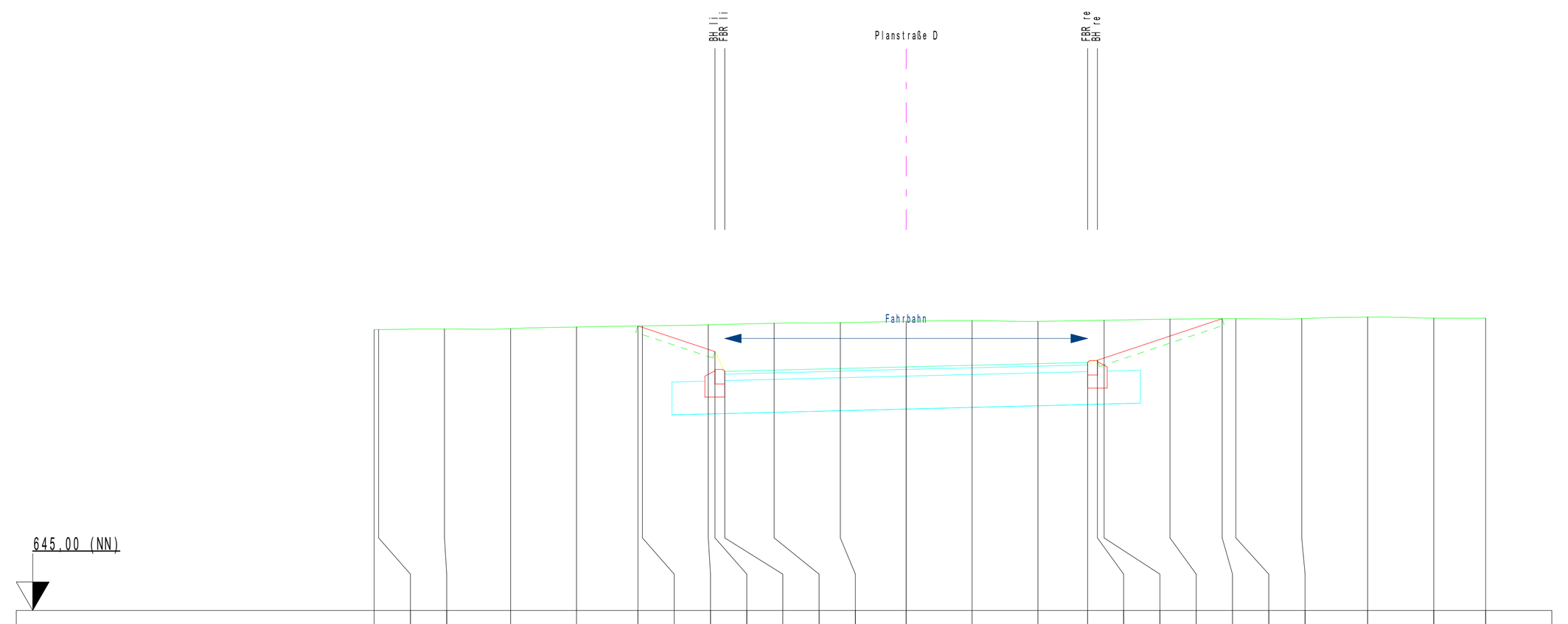

Urgelände neu	649,26	649,26	649,27	649,28	649,30		649,32	649,34			649,36	649,37	649,39	649,40	649,39			649,40	649,42		649,43	649,43	649,45	649,44	649,44
Deckenhöhe						649,32			648,93	648,63			648,70			648,76	648,80			649,43					
Station	-8,07	-8,00	-7,00	-6,00	-5,00	-4,07	-4,00	-3,00	-2,90	-2,75	-2,00	-1,00	0,00	1,00	2,00	2,75	2,90	3,00	4,00	4,79	5,00	6,00	7,00	8,00	8,79

QP_4 0+030,00m

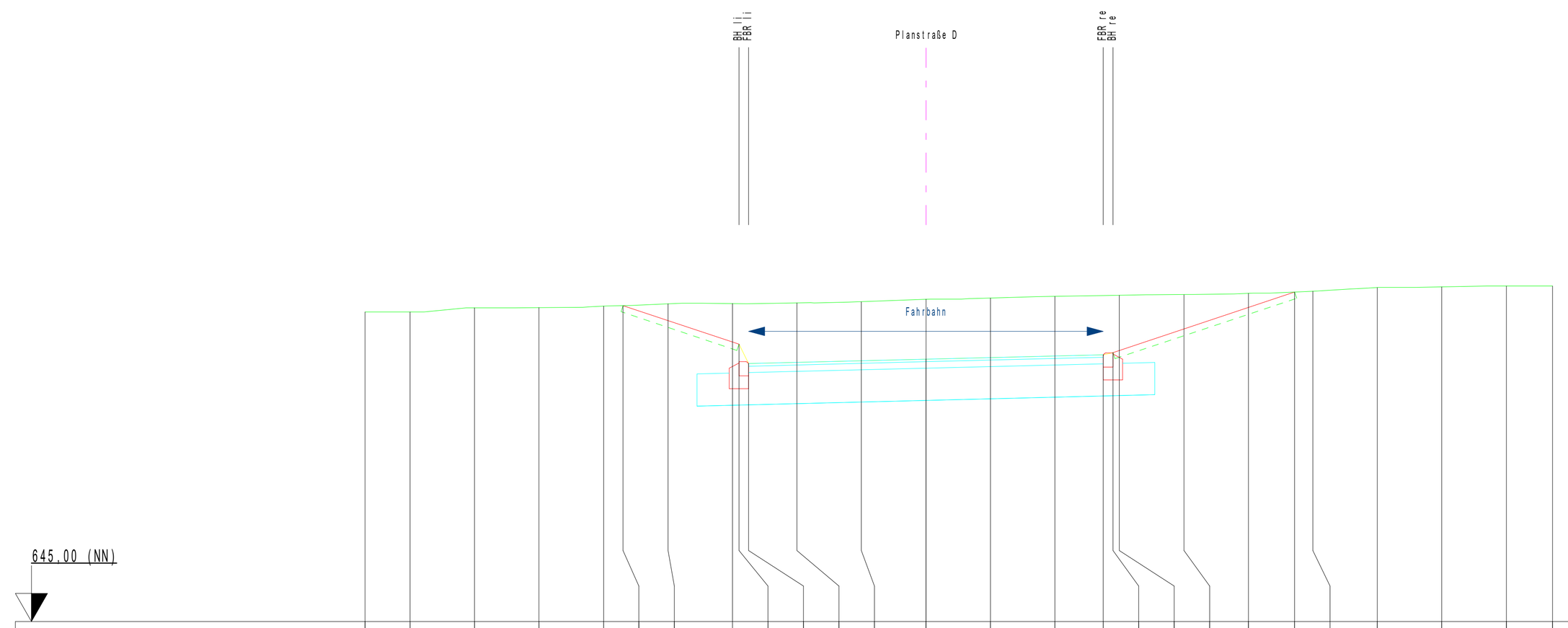

Urgelände neu	649,80	649,80	649,86	649,87	649,89		649,92	649,93			649,94	649,96	650,00	650,01	650,04			650,06	650,07	650,09		650,12	650,18	650,19	650,20	650,20
Deckenhöhe						649,90			649,30	649,00			649,07			649,14	649,17				650,11					
Station	-8,70	-8,00	-7,00	-6,00	-5,00	-4,70	-4,00	-3,00	-2,90	-2,75	-2,00	-1,00	0,00	1,00	2,00	2,75	2,90	3,00	4,00	5,00	5,72	6,00	7,00	8,00	9,00	9,72

QP_5 0+040,00m

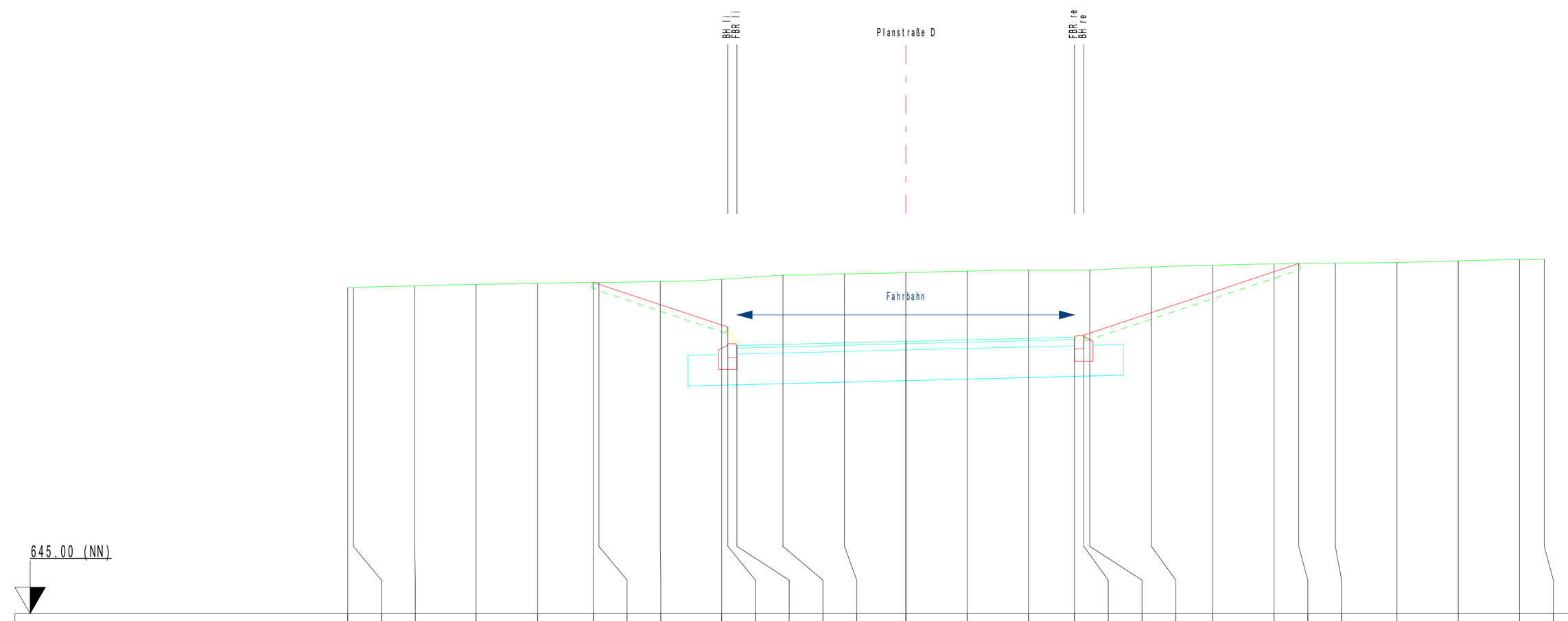

Urgelände neu	650,31	650,31	650,34	650,37	650,38		650,40	650,41	650,45			650,52	650,54	650,56	650,58	650,60			650,61	650,65	650,68	650,70		650,71	650,72	650,75	650,77	650,78
Deckenhöhe						650,40				649,67	649,37			649,44			649,51	649,54					650,71					
Station	-9,09	-9,00	-8,00	-7,00	-6,00	-5,09	-5,00	-4,00	-3,00	-2,90	-2,75	-2,00	-1,00	0,00	1,00	2,00	2,75	2,90	3,00	4,00	5,00	6,00	6,40	7,00	8,00	9,00	10,00	10,40

QP_6 0+050,00m

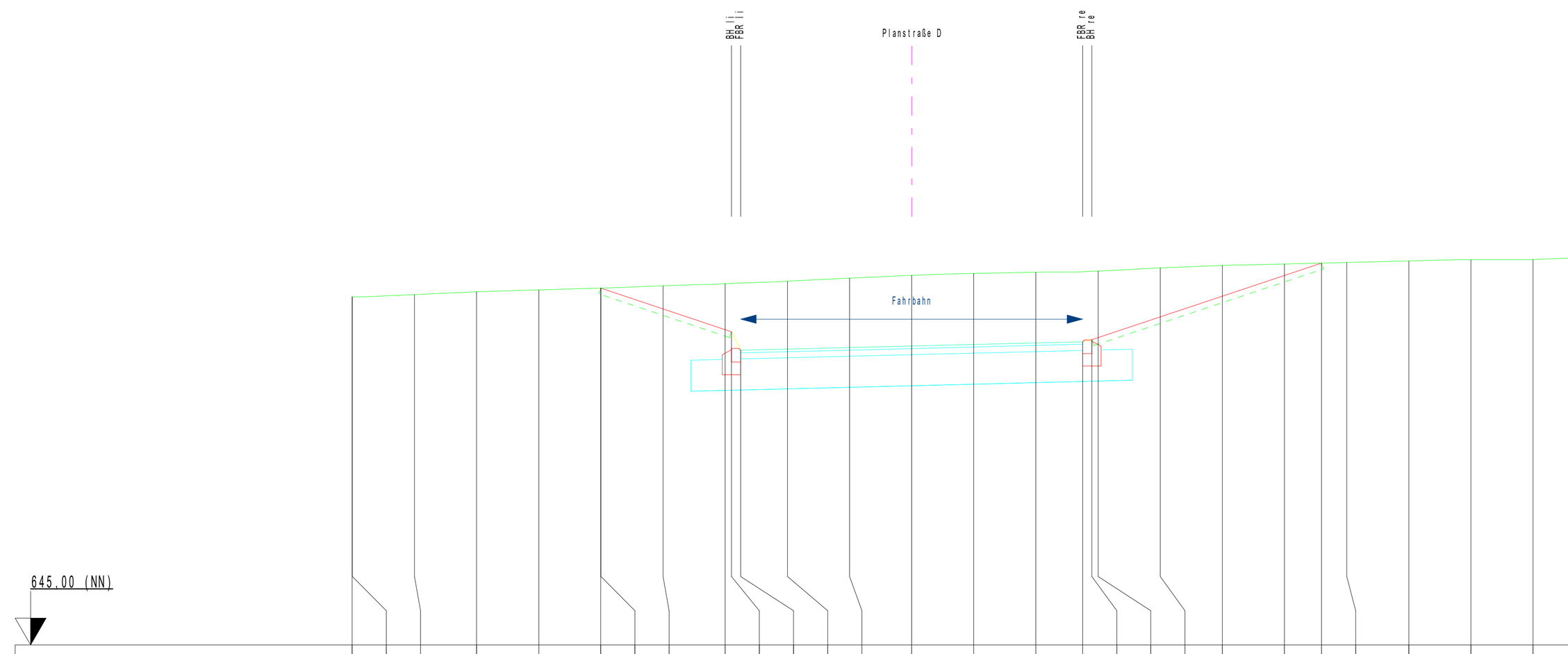

Urgelände neu	650,60	650,60	650,64	650,68	650,71		650,74	650,78	650,81			650,85	650,90	650,95	650,98	651,00			651,02	651,07	651,11	651,13		651,15	651,18	651,20	651,20	651,22
Deckenhöhe						650,74				650,04	649,74			649,81			649,88	649,91					651,14					
Station	-9,00	-9,00	-8,00	-7,00	-6,00	-5,00	-5,00	-4,00	-3,00	-2,90	-2,75	-2,00	-1,00	0,00	1,00	2,00	2,75	2,90	3,00	4,00	5,00	6,00	6,60	7,00	8,00	9,00	10,00	10,60

QP_7 0+060,00m

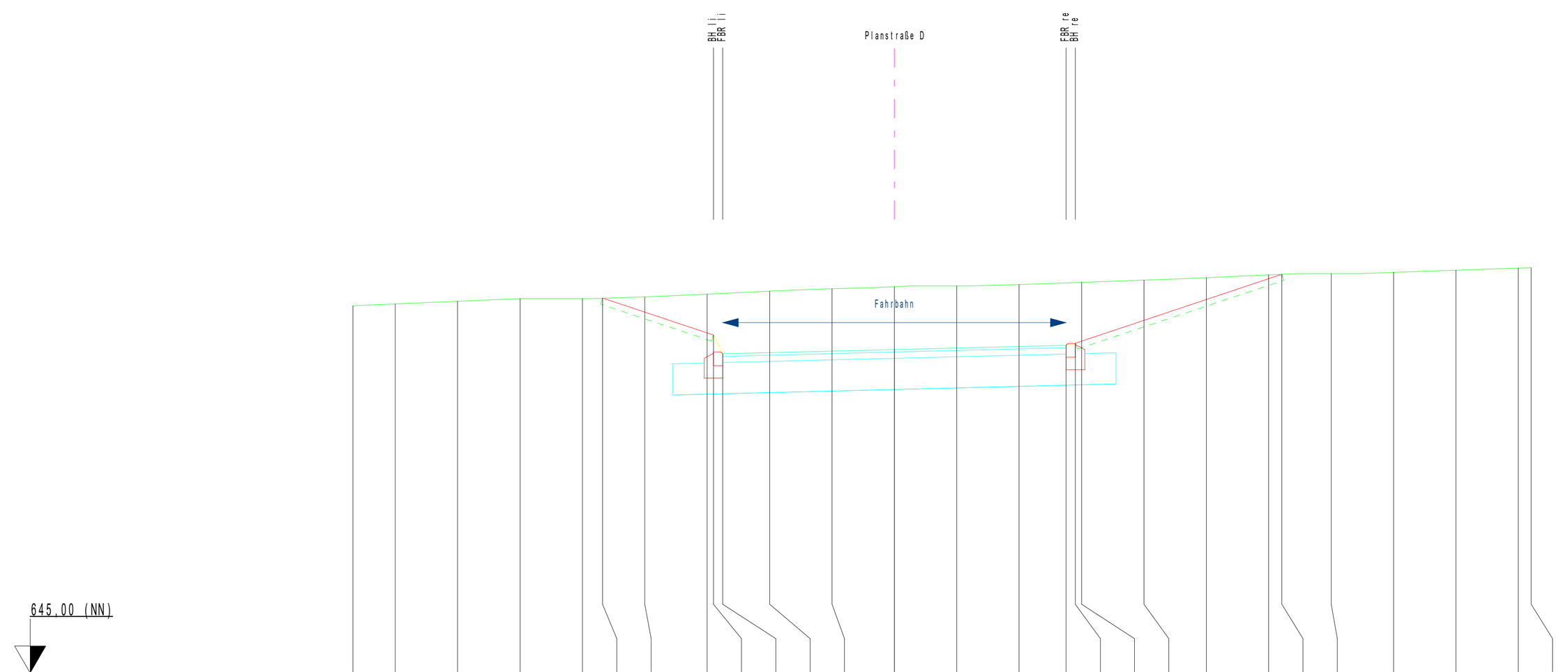

Urgelände neu	650,88	650,91	650,96	651,00	651,00		651,02	651,07			651,12	651,16	651,19	651,20	651,22			651,26	651,29	651,33	651,38		651,40	651,42	651,45	651,49	651,49
Deckenhöhe						651,00			650,41	650,11			650,18			650,25	650,28					651,39					
Station	-8,68	-8,00	-7,00	-6,00	-5,00	-4,68	-4,00	-3,00	-2,90	-2,75	-2,00	-1,00	0,00	1,00	2,00	2,75	2,90	3,00	4,00	5,00	6,00	6,21	7,00	8,00	9,00	10,00	10,21

QP_8 0+070,00m

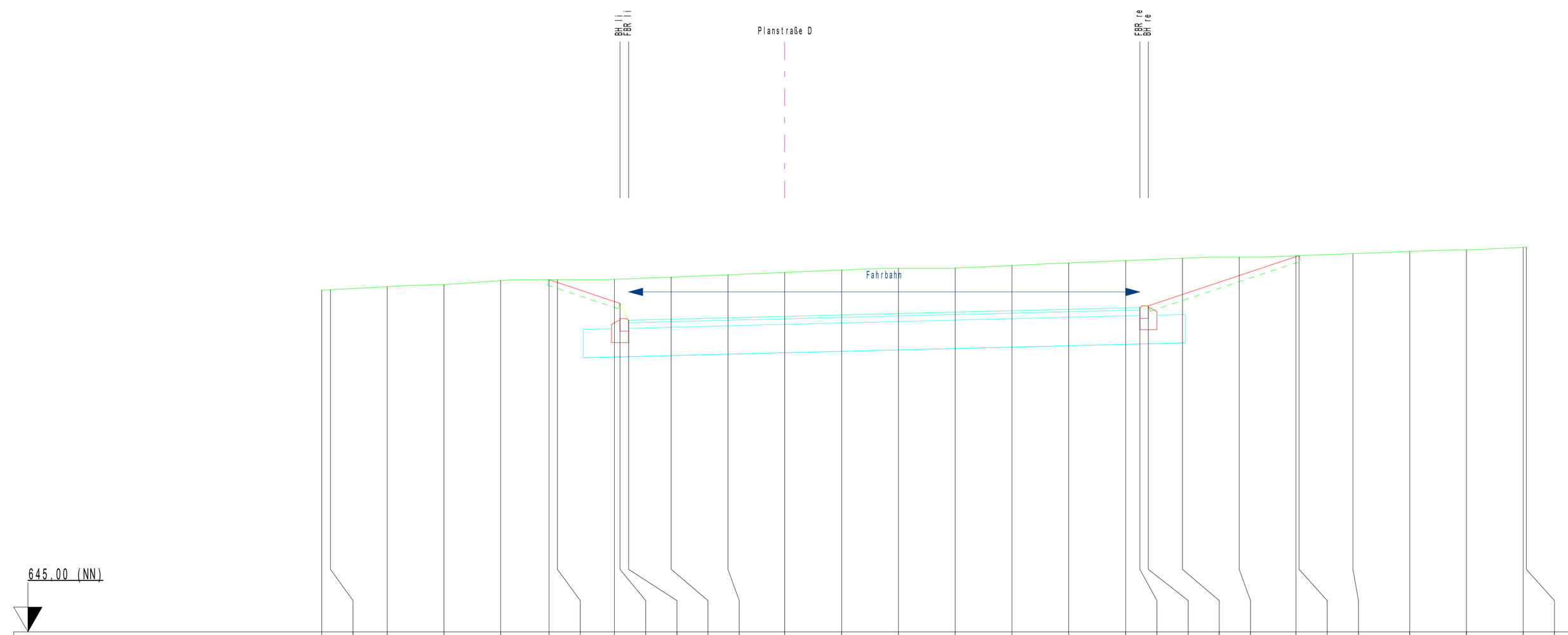

Urgelände neu	651,02	651,02	651,08	651,12	651,18		651,20	651,21			651,25	651,29	651,33	651,37	651,40	651,40	651,45	651,49	651,53			651,58	651,60	651,62		651,66	651,70	651,73	651,77	651,77
Deckenhöhe						651,20			650,78	650,48			650,55							650,71	650,74				651,62					
Station	-8,15	-8,00	-7,00	-6,00	-5,00	-4,15	-4,00	-3,00	-2,90	-2,75	-2,00	-1,00	0,00	1,00	2,00	3,00	4,00	5,00	6,00	6,25	6,40	7,00	8,00	9,00	9,05	10,00	11,00	12,00	13,00	13,05

QP_9 0+080,00m

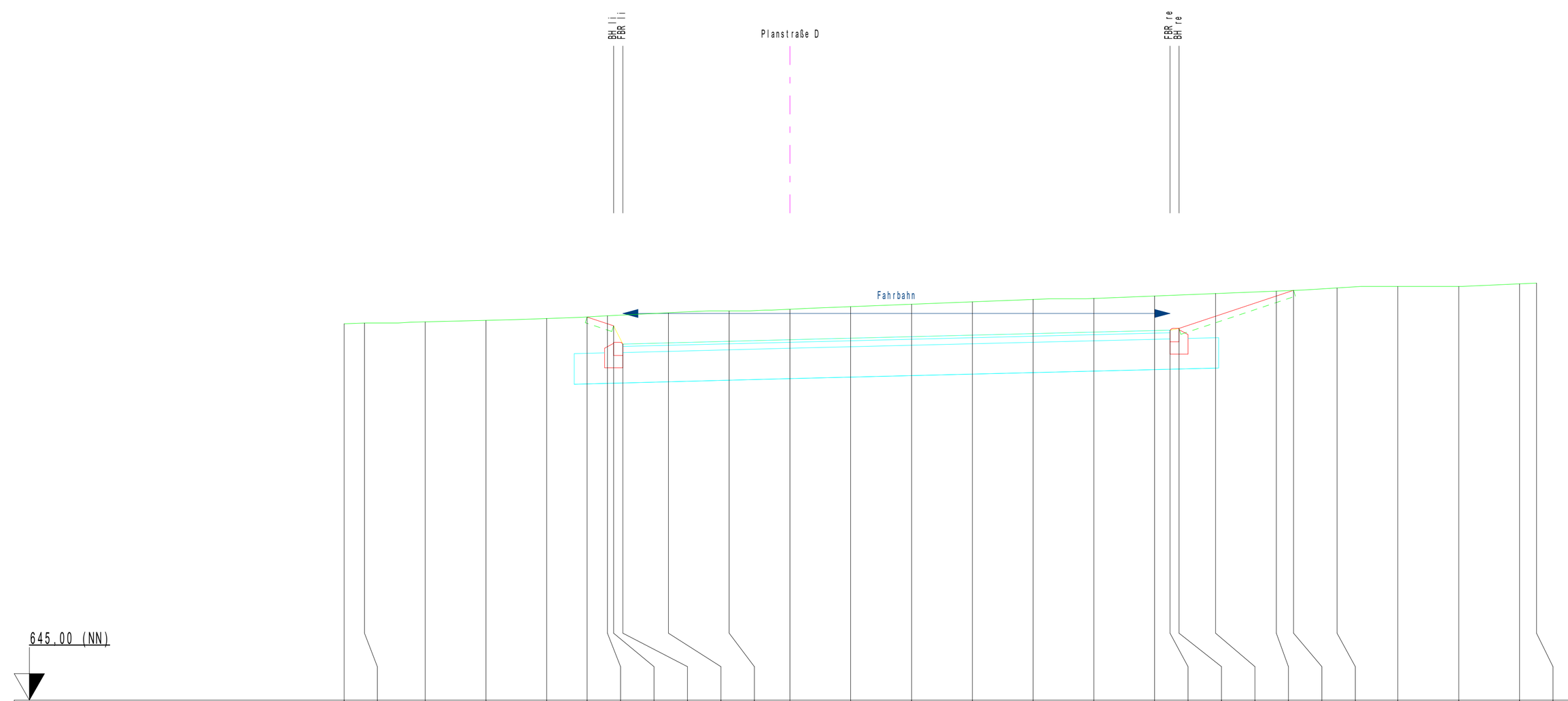

Urgelände neu	651,19	651,20	651,22	651,24	651,27		651,32			651,37	651,40	651,43	651,47	651,51	651,55	651,59	651,61	651,65			651,69	651,73		651,78	651,80	651,80	651,84	651,86
Deckenhöhe						651,30		651,15	650,85			650,92							651,08	651,11			651,74					
Station	-7,33	-7,00	-6,00	-5,00	-4,00	-3,33	-3,00	-2,90	-2,75	-2,00	-1,00	0,00	1,00	2,00	3,00	4,00	5,00	6,00	6,25	6,40	7,00	8,00	8,28	9,00	10,00	11,00	12,00	12,28

QP_10 0+090,00m

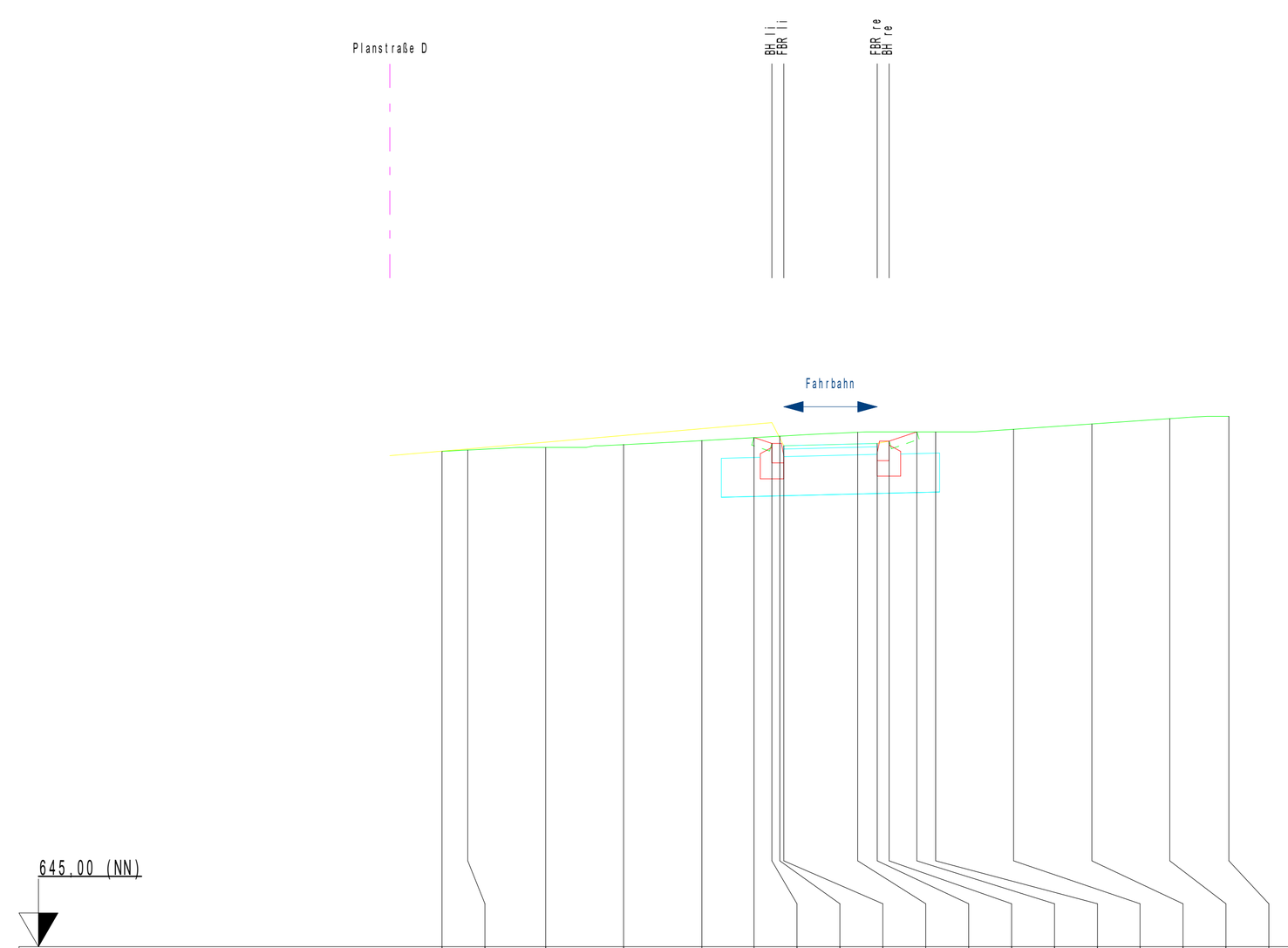

Urgelände neu	651,35	651,37	651,40	651,44	651,49			651,54		651,60				651,60	651,63	651,70	651,77	651,80
Deckenhöhe						651,53	651,45		651,42		651,45	651,48	651,60					
Station	0,67	1,00	2,00	3,00	4,00	4,67	4,90	5,00	5,05	6,00	6,25	6,40	6,76	7,00	8,00	9,00	10,00	10,76

Auftraggeber:	**Stadt Rottweil**		
Projektnummer:	20578	Anlage:	4.7
Maßnahme:	**Erweiterung BG Hegneberg**		
Planungsstatus:	Ausschreibung		
Planart:	**Querprofile Planstraße D 0+000 - 0+090**		
Maßstab:	1:100	Gezeichnet:	bw
Planname:	Plotbox_7		
Planmaß:	83,9 cm x 118,7 cm		
Dateipfad:	D:\Zwischenspeicher weil zu groß\20578 Hegneberg RW\20578 (20.10.2026)_QP.GVP		
Ausgefertigt: Rottweil, den 26.10.2026		Anerkannt: Rottweil, den	

Pure Planning GmbH | Dienstleistungen im Bau- und Vermessungswesen
78628 Rottweil | Tel: 0741 20688917-0 | www.pureplanning.de